

**Итоговый тест по география  
6 класс**

**1. Природу земли, материков, отдельных стран изучает:**

- 1) экономическая география 2) физическая география 3) картография 4) биология



**2. Первое кругосветное путешествие совершил:**

- 1) Ф. Магеллан 2) Джон Кабот 3) Д. Кук 4) В. да Гама 5) Христофор Колумб

**3. Смена времён года вызвана:**

- 1) Вращением Земли вокруг своей оси 3) Вращением Земли вокруг Солнца  
2) Наклоном земной оси 4) Орбитой годового вращения Земли

**4. Какой из указанных условных знаков обозначает луг?**



**5. Установите соответствие между видами масштабов.**

*Именованный масштаб*

- 1) в 1 см – 10 м  
2) в 1 см – 100 м  
3) в 1 см – 10 км

*Численный масштаб*

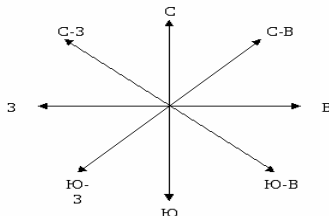
- А) 1: 1 000  
Б) 1: 1 000 000  
В) 1: 10 000  
Г) 1: 10 000 000

Запишите в таблицу выбранные буквы под соответствующими цифрами.

1	2	3

**6. Азимут на юго-восток равен:**

- 1) 45° 2) 135° 3) 225° 4) 315°



**7. Внутреннее строение Земли (от центра к поверхности):**

- 1) Мантия, ядро, земная кора 2) Ядро, мантия, земная кора  
3) Земная кора, ядро, мантия 4) Мантия, земная кора, ядро

**8. Выберите три осадочные горные породы.**

- 1) уголь 2) мрамор 3) торф 4) гранит 5) песок 6) пемза

**9. Вулканы, которые извергаются более или менее регулярно, называют.....**

- 1) спящими 2) действующими 3) потухшими

**10. Наибольшее число действующих вулканов расположено на побережье океана:**  
1) Атлантического 2) Индийского 3) Тихого 4) Северного Ледовитого

**11. Как называется периодически фонтанирующий природный горячий источник?**  
\_\_\_\_\_

**12. Горы высотой от 1000 до 2000 м называются:**  
1) низкие 2) средние 3) высокие

**13. Самые высокие горы в мире**  
1) Анды 2) Гималаи 3) Уральские 4) Кавказ

**14. Установите соответствие между видом равнины и значениями абсолютных высот:**

- |                  |                  |
|------------------|------------------|
| 1) 0-200 м.      | А) плоскогорье   |
| 2) 200-500 м.    | Б) возвышенность |
| 3) 500 м. и выше | В) низменность   |

1	2	3

**15. Самая обширная равнина на Земле:**  
1) Западно-Сибирская 2) Амазонская 3) Индо-Гангская 4) Ла-Платская

**16. Если в течении суток самая высокая температура +24°C, а самая низкая +10°C, то суточная амплитуда равна:**

- |         |         |
|---------|---------|
| а) 34°C | в) 14°C |
| б) 24°C | г) 4°C  |

**17. На метеорологических станциях давление определяют с помощью:**

- |               |              |
|---------------|--------------|
| а) Гигрометра | в) Флюгера   |
| б) Термометра | г) Барометра |

**18. Река НЕ может брать начало из:**

- |           |            |
|-----------|------------|
| а) Болота | в) Моря    |
| б) Озера  | г) Родника |

**19. Главная причина широтной зональности:**

- |  |  |
|--|--|
| а) Изменение тепла и влажности с высотой         | в) Изменение тепла и влаги по сезонам года |
| б) Изменение тепла и влаги от экватора к полюсам | г) Изменение тепла и влаги из-за рельефа   |

**20. какой животный и растительный мир характерен для саванн?**

- а) брусника, песцы, морошка, северные олени
- б) ковыль, пырей, лисицы, сурки
- в) баобаб, антилопы, трава, леопарды
- г) белые медведи, мхи, лишайники, моржи

**21. Представители монголоидной расы наиболее распространены в:**

- |         |            |           |           |
|---------|------------|-----------|-----------|
| а) Азии | б) Америке | в) Африке | г) Европе |
|---------|------------|-----------|-----------|

**Итоговый тест по география  
6 класс**

Ключи

1	2	3	4	5	6	7	8	9	10	11	12	13	14	15	16	17	18	19	20	21	22
3	1	3	1	1а;2в;3б	2	2	135	2	3	гейзер	2	2	1в;2б;3а	2	в	г	в	б	в	а	

Критерии оценивания

**«5» -19 заданий**

**«4» -15-18 заданий**

**«3» -11-15 заданий**

**«2» -меньше 11 заданий**